


UP 4027-15



## OPERATIVNI PLAN

OBAVLJANJA ČIŠĆENJA SNIJEGA I POSIPAVANJE SOLJU I MJEŠAVINOM  
SOLI I SIPINE KOLNIKA NA NERAZVRSTANIM CESTAMA  
(U DALJNJEM TEKSTU: "ZIMSKA SLUŽBA")  
NA PODRUČJU OPĆINE KLOŠTAR IVANIĆ

ZA RAZDOBLJE 15.11.2015. DO 15.04.2017.

KLOŠTAR IVANIĆ, 08/2015.

ELEKTRO  
KLOŠTAR Ivanić  
d.o.o.  
IVANIĆ GRAD, Hrvatska cesta 8

## OPĆENITO

Izvođač radova obavljat će poslove čišćenja snijega na nerazvrstanim cestama na području Općine Kloštar Ivanić na temelju sklopljenog ugovora s Naručiteljem i odgovoran je za stanje prometnica unutar vremena predviđenog ovim planom i ugovorom.

Planom je utvrđena optimalna i funkcionalna organizacija zimskog održavanja nerazvrstanih cesta na području Općine Kloštar Ivanić prema utvrđenim prioritetima odnosno redoslijedom čišćenja ulica - nerazvrstanih cesta.

Plan je sačinjen na pretpostavkama prosječne zime, a predviđa angažiranje potrebnog broja strojeva, ljudi i materijala po stupnjevima djelovanja i dionicama, a prema vremenskim uvjetima u vrijeme djelovanja zimske službe.

Ovaj plan se veže na plan zimskog održavanja cesta izrađen od Županijske uprave za ceste Zagrebačke županije, a na području Općine Kloštar Ivanić.

Plan prvenstveno pretpostavlja vezu vitalnih službi i centara na području Općine (ambulanta, pošta, škola i druge javne službe, mjesta opskrbe i sl.) na sistem županijskih cesta.

Također se prema utvrđenim prioritetima čiste i ostale ulice - nerazvrstane ceste radi normalnog odvijanja prometa.

Važno je napomenuti da se sudionici u prometu moraju prilagoditi zimskim uvjetima.

Na to obavezuje i čl. 193. Zakona o sigurnosti prometa na cestama (NN 67/08, 48/10, 74/11 i 80/13) i čl. 94. Pravilnika o tehničkim uvjetima vozila u prometu na cestama (NN 51/10, 84/10 i 145/11), a **obavljanje zimske službe omogućuje sudionicima u prometu veću sigurnost uz njihov oprez.**

### SEKTORI DJELOVANJA

Područje Općine Kloštar Ivanić za potrebe zimske službe podijeljeno je u 4 sektora i to:

I SEKTOR - područje naselja Kloštar Ivanić, Ščapovec i Lipovec Lonjski ukupna dužina prometnica 41,51 km

II SEKTOR - područje naselja Bešlinec i Sobočani ukupna dužina 12,17 km

III SEKTOR - područje naselja Krišci, Čemernica Lonjska i Predavec ukupna dužina 8,45 km

IV SEKTOR - područje naselja Obreška Gornja, Obreška Donja i Stara Marča ukupna dužina 4,43 km

Prema svom značenju u mjestu, obzirom na lokaciju važnijih objekata, frekvenciju prometa i konfiguraciju terena, čišćenje i posipanje ulica - **REDOSLIJED ČIŠĆENJA UJEDNO JE REDOSLIJED U POPISU ULICA U POJEDINOM SEKTORU.**

Čišćenje površina započinje odlukom - nalogom Naručitelja.

Čišćenje istovremeno počinje u sva četiri (4) sektora.

Svi radovi posipavanja uključuju trošak soli i sipine.



**DEKTOR – područje naselja Kloštar Ivanić, Ščapovec i Lipovec Lonjski,**  
**ukupna dužina prometnica 41,51 km**

Ulice se čiste u tijeku oborina ili neposredno poslije oborina, a moraju biti očišćeni u roku od 8 sati po prestanku oborina. U slučaju poledice iste se moraju posuti u roku 3 sata s tim što se važni pravci moraju preventivno posipavati.

**R.B. NASELJE**

**KLOŠTAR IVANIĆ**

red.br.	naziv ulice	duljina		podloga
		m'	km'	
1	ŠKOLSKA	400	0,40	asfalt
2	NAFTAPLINSKA	900	0,90	asfalt
3	ŠVEAROVA	450	0,45	asfalt
4	A.M. RELJKOVIĆA	450	0,45	asfalt
5	ŠENOINA	150	0,15	asfalt
6	PARK HRVATSKIH BRANITELJA	190	0,19	asfalt
7	ŠČAPOVEČKA	600	0,60	asfalt
8	SV. MARIJE	480	0,48	asfalt
9	MILKE TRNINE	150	0,15	asfalt
10	BABOŃIĆEVA	430	0,43	asfalt
11	POLJSKA	320	0,32	asfalt
12	SPORTSKI PARK - PRILAZ	200	0,20	asfalt
13	PREMA VOĆNJAKU ČOSIĆ	650	0,65	tucanik
14	VINOGRADSKA (od Školske do kružnog toka)	160	0,16	asfalt
15	ČEMERNIČKA (do stočnog sajma)	650	0,65	asfalt
16	SPOJNA CESTA (Čemernička - Vinarska)	160	0,16	asfalt
17	SPOJNA CESTA (Čemernička - Križevačka)	400	0,40	asfalt
18	VINARSKA	1900	1,90	asfalt
19	CVJETNA	230	0,23	asfalt
20	PRILAZ OBJEKTIMA KOLEKTIVNIG STANOVANJA (uz DV Proljeće)	130	0,13	asfalt
21	I ODVOJAK KRIŽEVAČKE UL.	120	0,12	tucanik
22	II ODVOJAK KRIŽEVAČKE UL	200	0,20	tucanik
23	DUGA ULICA	1600	1,60	asfalt

red.br.	naziv ulice	duljina		podloga
		m'	km'	
24	I ODVOJAK DUGE ULICE	300	0,30	asfalt
25	II ODVOJAK DUGE ULICE	300	0,30	asfalt
26	ODVOJAK Slavko Slivar	150	0,15	tucanik
27	ODVOJAK farma Lukač	300	0,30	tucanik
28	MLAKA	280	0,28	asfalt
29	BADALIĆEVA	550	0,55	asfalt
30	VUKOVARSKA	2330	2,33	asfalt
31	I ODVOJAK VUKOVARSKE	400	0,40	tucanik
32	II ODVOJAK VUKOVARSKE	950	0,95	asfalt
33	III ODVOJAK VUKOVARSKE	350	0,35	asfalt
34	IV ODVOJAK VUKOVARSKE	380	0,38	asfalt
35	V ODVOJAK VUKOVARSKE	250	0,25	tucanik
36	LIPOVEČKA	850	0,85	asfalt
37	ODVOJAK LIPOVEČKE	100	0,10	tucanik
38	II VINOGRADSKI ODVOJAK	980	0,98	asfalt
39	II A VINOGRADSKI ODVOJAK	955	0,96	asfalt
40	KUŠNI DOL	400	0,40	tucanik
41	VIDKOVAC	450	0,45	asfalt
42	PUT U RAJ	700	0,70	asfalt
43	IV VINOGRADSKI ODVOJAK	350	0,35	asfalt
43a	VI VINOGRADSKI ODVOJAK	350	0,5	asfalt
44	VI A VINOGRADSKI ODVOJAK	150	0,15	tucanik
45	VI B VINOGRADSKI ODVOJAK	50	0,05	tucanik
46	VI C VINOGRADSKI ODVOJAK	150	0,15	tucanik
47	VI D VINOGRADSKI ODVOJAK	80	0,08	tucanik
48	VI E VINOGRADSKI ODVOJAK	180	0,18	tucanik
49	IV A VINOGRADSKI ODVOJAK	510	0,51	tucanik
50	IV B VINOGRADSKI ODVOJAK	420	0,42	tucanik
51	IV C VINOGRADSKI ODVOJAK			tucanik
52	VIII VINOGRADSKI ODVOJAK	370	0,37	asfalt
53	VIII A VINOGRADSKI ODVOJAK	170	0,17	tucanik
54	X VINOGRADSKI ODVOJAK	220	0,22	asfalt
55	PREDAVEČKI PUT	0	-	tucanik
56	PREDAVEČKA ULICA	750	0,75	asfalt
57	ODVOJAK PREDAVEČKE	200	0,20	tucanik



R.B. NASELJE

LIPOVEC LONJSKI

red.br.	naziv ulice	duljina		podloga
		m'	km'	
1	ODVOJAK (UZ RASPELO HANŽEK-RABIĆ)	840	0,84	asfalt
2	ODVOJAK PREMA NK LIPOVCU	250	0,25	asfalt
3	ODVOJAK UZ STAKLENIK (ŠTIGLIĆ)	300	0,30	tucanik
4	OKRETIŠTE AUTOBUSA(KOD LONJSKOG MOSTA)	100	0,10	asfalt

UKUPNO: 41515 m – 41,51 km /asfalt 33,38 km, makadam 6,93 km/

I SEKTOR - PARKIRALIŠTA I NOGOSTUPI

red.br.	naziv - lokacija	površina	red. br.	naziv - lokacija	površina
		m <sup>2</sup>			m <sup>2</sup>
1	ŠKOLSKA - PARKIRALIŠTE	336	8	NAFTAPLINSKA OKO VRTIĆA	1180
2	PROMENADA	580	9	ŠVEAROVA KOD GROBLJA	350
3	DVORIŠTE OPĆINSKE ZGRADE I DVD KLOŠTAR	240	10	OBILAZNICA - NOGOSTUP	1485
4	PARKING AMBULANTE	60	11	OBILAZNICA UGIBALIŠTE ŠKOLSKOG BUSA	455
5	DVORIŠTE PUČKOG DOMA	1100	12	ŠKOLSKO DVORIŠTE OD OBILAZNICE	465
6	OPLOČENJE NA TRGU SV. IVANA	470	13	POVRŠINA ISPRED DVD LIPOVEC LONJSKI	120
7	PARKIRALIŠTA NA TRGU SV. IVANA	385	14	POVRŠINE OKO I ISPRED POŠTE	230

UKUPNO: 7226 m<sup>2</sup>

**ELEKTRO**  
**CENTAR Putek**  
22 d.o.o.  
6 IVANIĆ GRAD, Braunska cesta 8

II SEKTOR - područje naselja Bešlinec i Sobočani ukupna dužina 12,17 km



Ulice se čiste u tijeku oborina ili neposredno poslije oborina, a moraju biti očišćeni u roku od 8 sati po prestanku oborina. U slučaju poledice iste se moraju posuti u roku 3 sata s tim što se važni pravci moraju preventivno posipavati.

R.B. NASELJE

BEŠLINEC

red.br.	naziv ulice	duljina		podloga
		m'	km'	
1	I ODVOJAK DUGE UL.	350	0,35	asfalt
2	II ODVOJAK DUGE UL.	200	0,20	asfalt
3	CESTA PREMA VOČNJAKU	1.100	1,1	asfalt
4	SPOJNA CESTA (Duga ul.- Omladinska ul.)	150	0,15	tucanik
5	ODVOJAK nasuprot SPOJNE CESTE	80	0,08	asfalt
6	TROJIČKA UL.	1300	1,3	asfalt
7	ODVOJAK TROJIČKE UL. (LOVRIĆ)	100	0,10	asfalt
8	ODVOJAK TROJIČKE - TROJIČKI VINOGRAD (uz groblje)	650	0,65	asfalt

R.B. NASELJE

SOBOČANI


red.br.	naziv ulice	duljina		podloga
		m'	km'	
2	VII GRANIČARSKI ODVOJAK	220	0,22	asfalt
3	V GRANIČARSKI ODVOJAK	120	0,12	tucanik
4	III GRANIČARSKI ODVOJAK	150	0,15	tucanik
5	I GRANIČARSKI ODVOJAK	100	0,10	tucanik
6	VINOGRADSKA ULICA	350	0,35	asfalt
7	NAFTAPLINSKA ULICA	610	0,61	asfalt
8	VATROGASNA ULICA	150	0,15	asfalt
9	KORLOVEC	310	0,31	asfalt
10	II GRANIČARSKI ODVOJAK	330	0,33	tucanik

OPĆINA IVANIČ GRAD  
 22. prosinca 2017. godine  
 IVANIČ GRAD, Ivanjaka cesta 8

35/131







2	ODVOJAK Vlahović, Balug, Bavor, Šilipetar	1900	1,90	asfalt
3	ROŠIN ODVOJAK	400	0,40	asfalt
4	ODVOJAK-BAJŽA-MLAĐI	100	0,10	asfalt

### PREDAVEC

red.br.	naziv ulice	duljina		podloga
		m'	km'	
1	UL. MATIJE GUPCA	900	0,90	asfalt
2	ODVOJAK PAJUR	520	0,52	tucanik
3	VINOGRADSKA ULICA	350	0,35	asfalt
4	ODVOJAK OKO RASPELA	200	0,20	asfalt
5	ODVOJAK UZ KRAKARA-DO POŠTARA	100	0,10	tucanik

UKUPNO: 8,45 km /asfalt 7,83 km, makadam 0,62 km/

### III SEKTOR - PARKIRALIŠTA

red.br.	* naziv - lokacija	površina
		m <sup>2</sup>
1	POVRŠINA ISPRED DVD KRIŽCI	40

UKUPNO: 40 m<sup>2</sup>

### IV SEKTOR - područje naselja Obreška Gornja, Obreška Donja i stara Marča ukupna dužina 4,43 km

Ulice se čiste u tijeku oborina ili neposredno poslije oborina, a moraju biti očišćeni u roku od 8 sati po prestanku oborina. U slučaju poledice iste se moraju posuti u roku 3 sata s tim što se važni pravci moraju preventivno posipavati.

### R.B. NASELJE OBREŠKA GORNJA

red.br.	naziv ulice	duljina		podloga
		m'	km'	
1	ZVIRINEČKA	450	0,45	asfalt
2	ODVOJAK PETROVIĆ	150	0,15	asfalt
3	I VINOGRADSKI ODVOJ.	240	0,24	tucanik
4	II VINOGRADSKI ODVOJ.	385	0,39	tucanik

red.br.	naziv ulice	duljina		podloga
		m'	km'	
5	III VINOGRADSKI ODVOJ.	0	-	tucanik
6	IV VINOGRADSKI ODVOJ.	290	0,29	tucanik
7	V VINOGRADSKI ODVOJ.	170	0,17	tucanik
8	IX VINOGRADSKI ODVOJ.	0	-	

R.B. NASELJE  
OBREŠKA DONJA

red.br.	naziv ulice	duljina		podloga
		m'	km'	
1	CESTA SV. FLORIAN- HARAPIN	750	0,75	asfalt
2	ODVOJAK LIJEVO OD SV.FLORIJANA	100	0,10	asfalt
3	ODVOJAK DESNO/BERTIĆ/	100	0,10	asfalt
4	ODVOJAK LIJEVO /VINCEK/	100	0,10	asfalt

R.B. NASELJE  
STARA MARČA

red.br.	naziv ulice	duljina		podloga
		m'	km'	
1	OD SREDIŠTA NASELJA PREMA GROBLJU-DO KRAJA UL.(UL.ĐURE ŽUGAJA)	1200	1,20	asfalt
2	OD SEOSKOG TURIZMA PREMA NOVOJ MARČI(ODVOJAK ĐURE ŽUGAJA )	500	0,50	Tucanik i asfalt

UKUPNO: 4,43 km /asfalt 2,85 km, makadam 1,59 km/

**KRITIČNA MJESTA**


Pod kritičnim mjestima podrazumijevaju se mostovi, te usponi na ceste, oštri zavoji i ulice s pravom prvenstva.

Naročito se posvećuje pažnja mostovima na kojima može biti poledice kada je na cesti nema.

**KRITIČNA MJESTA ZA PREVENTIVNO POSIPAVANJE SU:**

- Izlazak iz Naftaplinske ulice u Školsku ulicu,
- Izlazak iz Augusta Šenoae u Školsku ulicu,
- Izlazak iz Vinarske u Čemerničku ulicu,

- Izlazak iz Troičke ulice (Bešlinec) na cestu za Dubravu Vrbovečku i Vinogradsku ulicu,
- i ostale površine po nalogu vođitelja zimske sluŹbe naruđitelja.



Ponuditelj je duŹan upoznati sve površine, te svojim potpisom ovog Operativnog plana potvrđuje poznavanje svih predmetnih površina na podruđu Općine Kloštar Ivanić. O istome Ponuditelj mora upoznati vozače kamiona.

Sastavni dio ovog operativnog plana su i pregledne karte s ucrtanim Źupanijskim cestama i nerazvrstanim cestama.

Ponuditelj i vozači trebaju proučiti kartu zbog kontinuiteta čišćenja nerazvrstanih cesta i izbjegavanja praznog hoda.

Ponuditelj je duŹan upoznati sve nerazvrstane ceste na podruđu djelovanja što svojim potpisom ovog operativnog plana potvrđuje. Ponuditelj provodi upoznavanje vozača kamiona s ovim operativnim planom.

#### SUSTAV VEZA

Za uspješno djelovanje zimske sluŹbe sustav veza ima vaŹnu ulogu.

Veza se održava u radno vrijeme s Općinom Kloštar Ivanić, kao naruđiteljem «zimske sluŹbe», na telefon 2823-140, 2892-475.

Źupanijska uprava za ceste Zagrebačke Źupanije čiști Źupanijske i lokalne ceste na podruđu Općine Kloštar Ivanić.

Sve informacije u vezi obavljanja «zimske sluŹbe» mogu se dobiti u Općini Kloštar Ivanić u radno vrijeme od 7,00 – 15,00 sati, na telefon 2823-140, te kod Izvršitelja «zimske sluŹbe».

#### OBAVJEŠTAVANJE O VREMENU I STANJU NA CESTAMA

Ponuditelj će uskladiti podatke o vremenskoj prognozi, kao i svoje djelovanje, s podacima Źupanijskih cesta u Kufini (tel. 044/683-918) ili stacionaru Ivanić-Grad, tel. 2888-177 (pripremno mjesto Ivanić-Grad) koje primaju podatke od Hrvatskog hidrometeorološkog zavoda, a prema svom planu o održavanju cesta. Ponuditelj je obvezan pratiti vremensku prognozu i uvjete na cestama, obavijestiti Naruđitelja kada se pojave uvjeti za izvođenje radova; te započeti s radovima po nalogu Naruđitelja.

#### VOĐENJE DNEVNIKA ZIMSKE SLUŹBE

Ponuditelj je duŹan svakodnevno voditi građevinski dnevnik za radove „zimske sluŹbe“. Dnevnik je osnovni dokument o kretanju i registraciji svih događaja, obavijesti, naloga, izvršenih naloga, vremenskih prilika i drugih vaŹnih sadržaja za rad zimske sluŹbe pa ga treba voditi savjesno i ažurno.

Posebno je vaŹno registrirati:

-vremenske prognoze i temperature zraka u vrijeme nastajanja vremenskih promjena (po izvještaju Źupanijskih cesta Zagreb pripremno mjesto Ivanić-Grad za vremensku prognozu, a za temperature po termometru što se nalazi na pripremnom mjestu).

-vrijeme izlaska i povratka vozila, kao i naziv ulica na kojima je bilo djelovanja,

-utrošak soli i sipine,

-stanje na cestama, izvanredne događaje, eventualne prometne nesreće.

## NADZOR

Naručitelj će imenovati Nadzornu osobu koja će provjeravati količinu i kvalitetu izvršenih radova.

Ponuditelj je obavezan svakodnevno ispunjavati građevinski dnevnik za radove „zimске službe“ i predati ga Nadzornoj osobi najkasnije do 10:00 sati za prethodni dan, nakon čega će biti upućen na ovjeru Naručitelju.

Ukoliko Nadzorna osoba utvrdi da su radovi izvedeni nekvalitetno, dati će Izvršitelju primjereni rok za korekciju koji ne može biti dodatno naplaćen ili radovi neće biti priznati.

Uzastopno neizvršavanje ili nepriznavanje radova može biti razlog za primjenu ugovorne kazne, jednokratni raskid ugovora i naknadu štete.

Nadzorna osoba će biti na pasivnom dežurstvu uz mobilni telefon 24 sata na dan.

## ZAVRŠNE NAPOMENE

Zimska služba je težak i odgovoran posao. U nepredvidivim vremenskim uvjetima teško je donositi prave odluke, a da se ponekad bespotrebno ne vrši djelovanje. Na ovom području, osim Županijskih cesta Zagrebačke županije, zimsku službu vrši INA-Naftaplin za svoje cestovne pravce i potrebe proizvodnje, te se rukovoditelj zimске službe po iznimnoj potrebi može obratiti svim ostalim službama za eventualnu pomoć.

Također ukoliko ovim službama zatreba slična pomoć može se dati, ali poslije završetka čišćenja cesta iz operativnog plana. Ovo vrijedi samo za ceste na području Općine Kloštar Ivanić.

## ŽUPANIJSKE CESTE I LOKALNE CESTE

Županijske ceste na području Općine Kloštar Ivanić održavaju Županijske ceste Zagrebačke županije, stacionar Ivanić-Grad (tel. 2888-177), a u zimskim uvjetima vrši čišćenje snijega i posipavanje kolnika zbog poledice.

### Županijske ceste:

Dubrava-Kloštar Ivanić-Ivanić-Grad  
Lipovec Lonjski-Caginec

### LOKALNE CESTE:

Obreška Donja – Obreška Gornja,  
Stara Marča,  
Čemernica Lonjska – Bešlinec, Križci,  
Kloštar Ivanić – Sobočani.